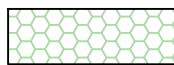




LEGENDA PLOCH:

-  Řešená plocha sportovní plochy 16,7x31,6m (528m2)
z UMT III.generace 18mm se vsypem z křemičitého písku
-  ohraničení řešených stavebních parcel
-  řešená stavební parcela (3391m2)

Název akce: VÝSTAVBA SPORTOVIŠTĚ Z UMT parc.č. 1412 v k.ú. Horní Slatina		
Investor: Obec Horní Slatina č. p. 39, 38001 Horní Slatina		
Autorizace:	Kreslil:	Razítko:
Ing. Marek Hrabčák	Ondřej LACKO	
Datum: 08-2024	Situační výkresy	Stupeň: územní rozhodnutí
Formát: 2 x A4		Měřítko: 1 : 200
Číslo výkresu / textu: C4	Název výkresu: ORTOFOTOMAPA	Číslo paré: